
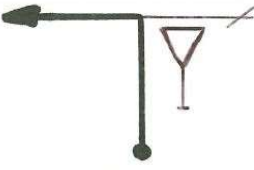
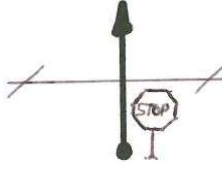



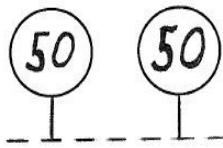


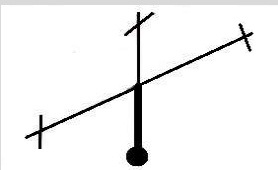






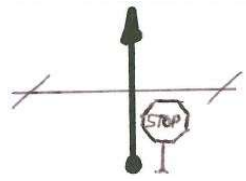





KRAUT u. RÜBEN 2019 Referenzstrecke

Bild	Ges. KM	Diff. KM	SP KM	Streckenführung	Anmerkung
Referenzstrecke Bergauf 3007m				Referenzstrecke Bergab 3005m	
17	4,32	0,41			Parkplatz
16	3,91	0,22			
15	3,69	0,42			
14	3,27	0,25			Mungenastgasse
13	3,02	0,02			
12	3,01	0,51	3,005	Ende Referenzstrecke bei Tafel:	
11	2,50	2,51	2,497		
10	0,00	0,00	0,000	Beginn Referenzstrecke bei:	RECHTS! auf Höhe Kreuz +Straßenmarkierung! 

KRAUT u. RÜBEN 2019 Referenzstrecke

Bild	Ges. KM	Diff. KM	SP KM	Streckenführung	Anmerkung
9	4,37	0,05	Wendebereich	<p>Kreuzung zur Papstwarte</p> 	<p>Wenden!! und Referenzstrecke zurück!!</p>
8	4,33	2,52	3,007	<p>Ende Referenzstrecke bei:</p>	<p>LINKS! auf Höhe Kreuz + Straßenmarkierung!</p> 
7	1,81	0,49	0,490		
6	1,32	0,02	0,000	<p>Beginn Referenzstrecke bei Tafel:</p>	
5	1,30	0,25			
4	1,05	0,43			<p>Achtung!</p> 
3	0,62	0,22			
2	0,40	0,40			<p>Achtung!</p> 
1	0,00	0,00			<p>KM NULLEN bei: Mauerkante rechts aus Bad-Parkplatz</p>