
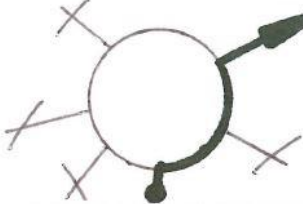
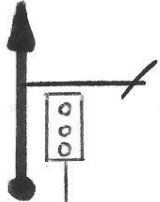



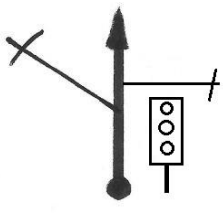

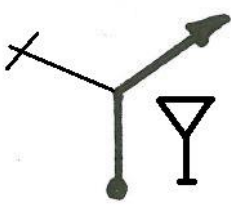










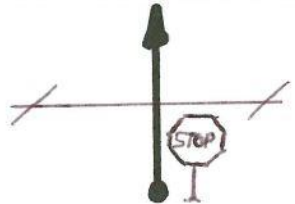



# KRAUT u. RÜBEN 2018 Referenzstrecke

Bild	Ges. KM	Diff. KM	SP KM	Streckenführung	Anmerkung	Rest KM
24						
23						
22	<b>3580 Horn, Raabsersstraße 36      <u>GPS: 48.670314, 15.654006</u></b>					
21						
20	<b>5,31</b>	<b>0,55</b>			Parkplatz	<b>65,18</b>
19	<b>4,76</b>	<b>0,17</b>			Raabs	<b>65,73</b>
18	<b>4,59</b>	<b>0,13</b>				<b>0,72</b>
17	<b>5,89</b>	<b>0,01</b>		<b>Weiter mit Bild 6</b>	<b>Beginn Referenzstrecke</b>	

## KRAUT u. RÜBEN 2018 Referenzstrecke

Bild	Ges. KM	Diff. KM	SP KM	Streckenführung	Anmerkung	Rest KM
16	5,88	0,80				
15	5,08	0,63				
14	4,46	0,12			Nur hier abbiegen wenn Referenzstr. nochmal gefahren wird! Sonst mit Bild 18 weiter!	0,85
13	4,34	0,05			Ampel gerade!	0,97
12	4,29	0,88				1,02
11	3,42	0,02				1,90
10	3,39	0,03	2,049	<b>Ende Referenzstrecke bei:</b>	OA Horn 	1,92
9	3,36	1,25	2,024			1,95

## KRAUT u. RÜBEN 2018 Referenzstrecke

Bild	Ges. KM	Diff. KM	SP KM	Streckenführung	Anmerkung	Rest KM
8	2,11	0,27	0,773			3,20
7	1,84	0,50	0,503			3,47
6	1,34	0,01	0,000	<b>Beginn Referenzstrecke bei Tafel:</b>		3,97
5	1,33	0,27				3,98
4	1,07	0,43			Achtung! 	4,25
3	0,63	0,22				4,68
2	0,41	0,41			Achtung! 	4,90
1	0,00	0,00			KM NULLEN bei: Mauerkante rechts aus Bad-Parkplatz <b>GPS Angabe Bild 22</b>	5,31